











Линия совмещения с листом 2



	Граница проекта планировки		Зона планируемого размещения объекта
	Устанавливаемые красные линии		Охранная зона газопровода, подлежащая установлению
	Существующие красные линии		Номера характерных точек
	Футляр из полиэтиленовых труб		Территория энергоцентра
	Планируемый газопровод		Высоковольтная линия

Перечень координат характерных точек проектируемых красных линий (окончание)

номер точки	координаты, у	координаты, х
55	1387914,55	480725,89
56	1387931,34	480577,87
57	1387937,88	480587,23
58	1387954,75	480582,25
59	1387954,97	480582,49
60	1387955,00	480582,30
61	1387955,93	480582,47
62	1387962,58	480591,85
63	1387975,61	480454,25
64	1387974,34	480454,08
65	1387984,73	480447,62
66	1387975,55	480446,11

						7459-18-108/21-00-ПП				
						Документация по планировке территории (проект планировки и проект межевания) территории линейного объекта "Внеплощадочный газопровод высокого давления"				
Изм.	Кол. уч	Лист	№ док	Подпись	Дата					
ГИП		Герусов			05.18г.	Проект планировки		Стадия	Лист	Листов
								ПП	ПП-1	3
Разраб.		Сычёва			05.18г.	Чертёж красных линий М 1:1000		ООО "Корпорация АК" ЭСКМ" г.Краснодар		
Разраб.		Назаренко			05.18г.					
Н.контр.		Калякин								